



P.G.T.
PIANO DI GOVERNO DEL TERRITORIO
PIANO DELLE REGOLE

Servizio Urbanistica e del Sistema Informativo Territoriale

UFFICIO DI PIANO

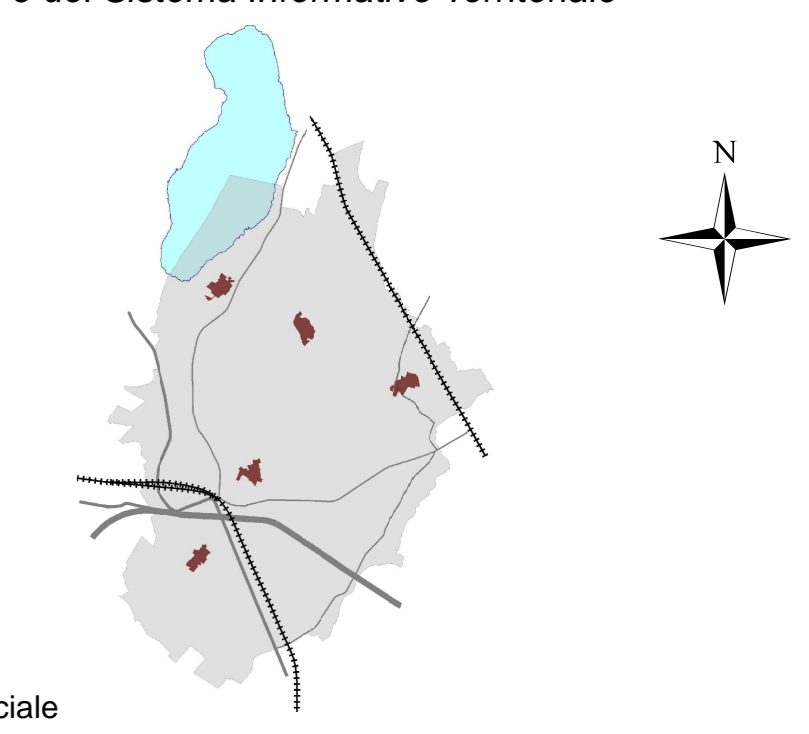
Responsabile Tecnico Scientifico
Arch. Giuseppe Barra
Responsabile Redazione VAS
Arch. Giorgio Baldizzone
Responsabile Direttivo Tecnico U.P.
Arch. Gabriella Segnanfredo

ESPERTI DI SETTORE

Arch. Silvio Gobbi - Mobilità e Reti
Dott. Mario Lolla - Geologo
Dott. Alessandro Nicoloso - Agronomo
Forestale
PRASSICOOP - Pianificazione Commerciale

RESPONSABILE DEL PROCEDIMENTO
Geom. Graziano Magni

SINDACO
Maurizio Leorato



Individuazione comparti

Delibera di Adozione n° 48 del 20.12.2013
Delibera di Approvazione n° 22 del 20.06.2014

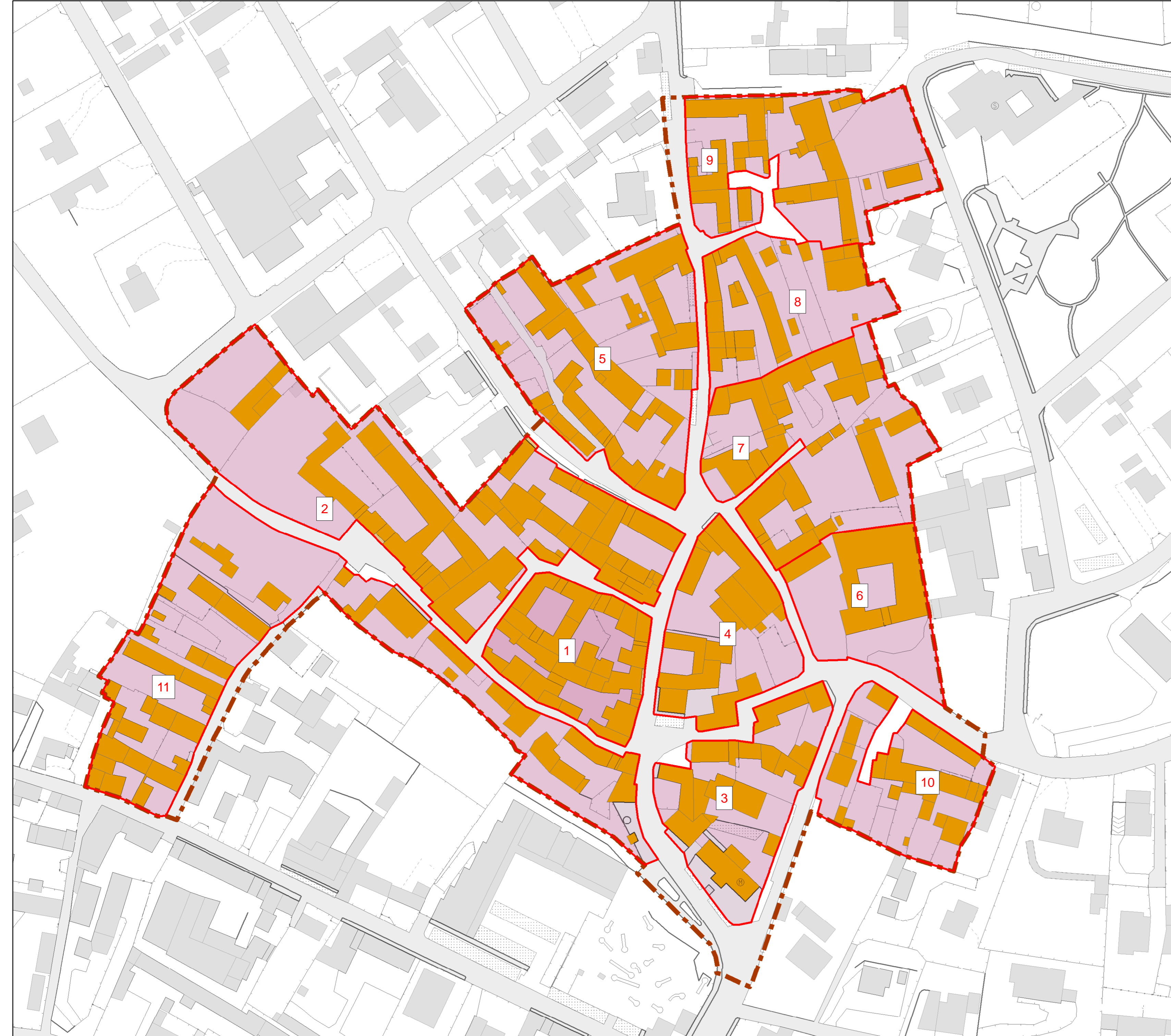
PARERE di Compatibilità PTCP
Provincia di Varese - Deliberazione
n° 121 del 18.04.2014

SCALA 1:1.000 DATA: GIUGNO 2014

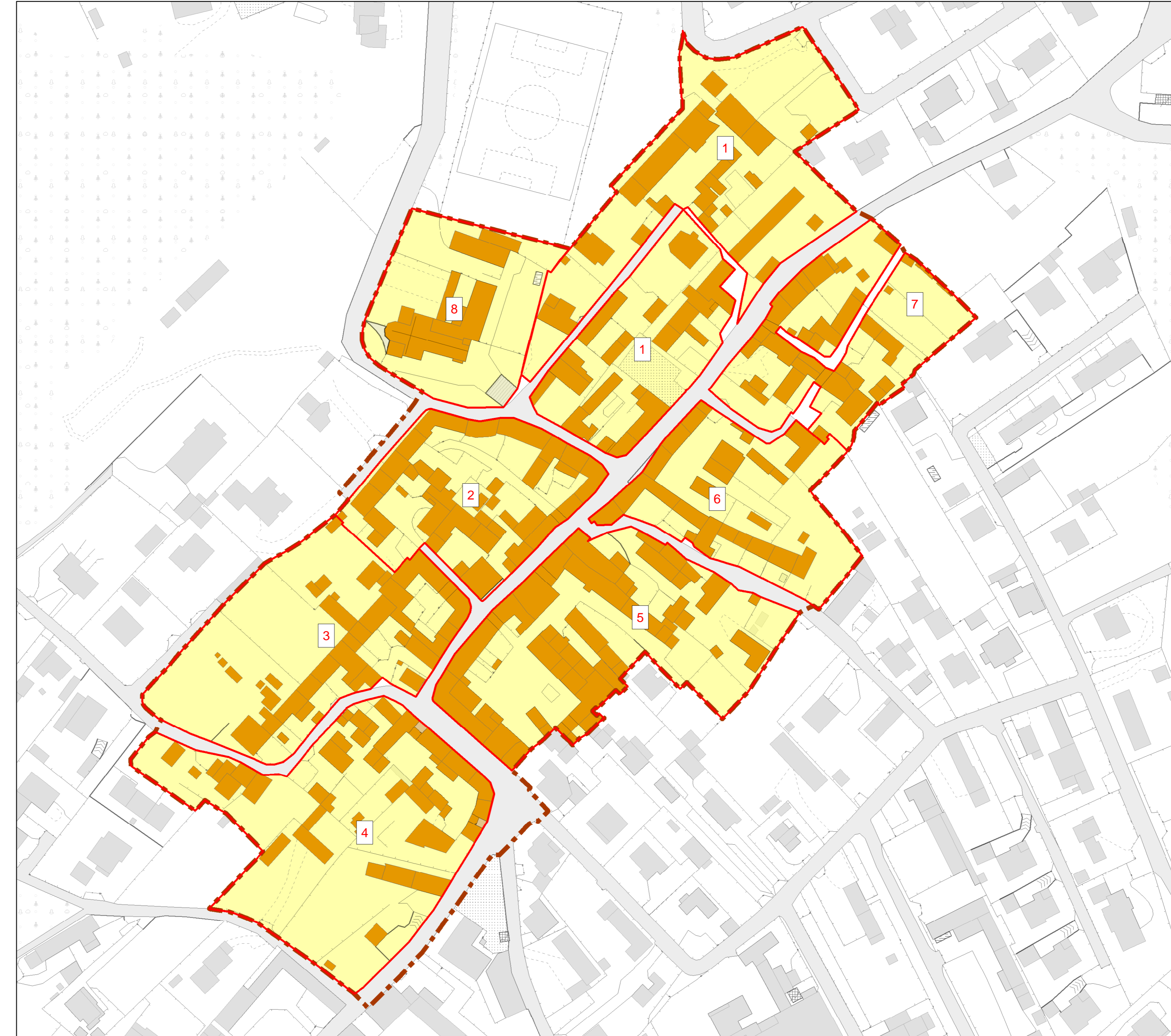
PR CS 1 a

Legenda

- Perimetro Nuclei storici
 - N. Comparto
 - Edificio
- ISOLATI CENTRO STORICO**
- Cimbri
 - corgeno
 - Cuirone
 - sesona
 - Vergiate



CENTRO STORICO DI VERGIATE



CENTRO STORICO DI SESONA